

IVRY-SUR-SEINE

ALFORTVILLE

VILLEJUIF

CHOISY-LE-ROI

THILAIS









**vitry-sur-seine**  
Révision du Plan Local d'urbanisme

GRAND ORLY  
SEINE  
B-IÈVRE

**5.4 - PLAN DES PÉRIMÈTRES PARTICULIERS**

Approbation : 18 décembre 2013  
Mise à jour : 16 avril 2018

Echelle : 1/5 000

-  Zone d'Aménagement Concerté (ZAC)
  - 1 - ZAC multi-sites RN7 - Moulin Vert - Plateau
  - 2 - ZAC départementale A. Chérixoux
  - 3 - ZAC Concorde - Stalingrad
  - 4 - ZAC Rouget de Lisle
  - 5 - ZAC Gare Ardoines
  - 6 - ZAC Seine - Gare - Vitry
-  Périmètre d'étude
  - A - Extension secteur Seine - Ardoines (arrêté préfectoral 10 juin 2008)
  - B - NPRU « Centre-Ville / Capra / Robespierre » (délibération 14 décembre 2016)
-  Opération d'Intérêt National (OIN)
-  Zone Non-Aedificandi
-  Périmètre d'anciennes carrières
-  Secteur relatif à la taxe d'aménagement de 20%